



OBČINA RADOVLJICA ŽUPAN

Gorenjska cesta 19, 4240 Radovljica, tel.: 04 537 23 00, faks: 04 531 46 84
www.radovljica.si, e-naslov: obcina.radovljica@radovljica.si

Datum: 23.9.2020

Zadeva: POBUDE IN VPRAŠANJA

V skladu z 21. členom Statuta Občine Radovljica (DN UO, št. 188/14) in 27. ter 29. členom Poslovnika Občinskega sveta Občine Radovljica (DN UO, št. 188/14) posredujem odgovore na

POBUDE IN VPRAŠANJA

članov Občinskega sveta Občine Radovljica in informacije.



Ciril Globočnik l.r.
ŽUPAN



OBČINA RADOVLJICA
OBČINSKI SVET

Gorenjska cesta 19, 4240 Radovljica, tel.: 04 537 23 00, faks: 04 531 46 84
www.radovljica.si, e-naslov: obcina.radovljica@radovljica.si

POBUDE IN VPRAŠANJA

Podpisani NEJC KLIČEK, član Občinskega sveta Občine Radovljica, dajem naslednjo pobudo – vprašanje

- županu ,
 direktorju občinske uprave,
 predsedniku oz. predsednici delovnega telesa.
(ustrezno označiti)

Besedilo pobude –vprašanja:

Glede na to da smo 2-3x ~~že~~ ^{že} povečevali stroške komunalnih storitev, ter pridobili obrazložitve da je dvig cen nujen za normalno delovanje Komunale Radovljica, me zanima od kje ideja in ~~denar~~ denar za novo upravno stavbo komunale?

Po tej odločitvi sklepam, da dvig cen ni bil potreben za normalno delovanje, temveč za razvoj delovanja?

Če je temu tako, zakaj ni bilo to tako predstavljeno?

Datum: 17.6.20

Podpis:



OBČINA RADOVLJICA OBČINSKA UPRAVA

Gorenjska cesta 19, 4240 Radovljica, tel.: 04 537 23 00, faks: 04 531 46 84
www.radovljica.si, e-naslov: obcina.radovljica@radovljica.si

Datum: 21.9.2020

Župan je na 12. seji prejel vprašanje svetnika Nejca Klička, od kod ideja in denar za novo upravno stavbo Komunale Radovljica glede na to, da so bili že dvakrat ali trikrat povečani stroški komunalnih storitev z obrazložitvijo, da je dvig cen nujen za normalno delovanje Komunale Radovljica. Župan je za odgovor na podlagi drugega odstavka 31. člena Statuta Občine Radovljica pooblastil občinsko upravo.

ODGOVOR NA VPRAŠANJE SVETNIKA NEJCA KLIČKA

Na 12. seji je občinski svet pod točko XI.c obravnaval gradivo z naslovom »Odločitev o razpolaganju z osnovnimi sredstvi komunale Radovljica, d.o.o.«. Iz gradiva je razvidno, da bo Komunala Radovljica gradila komunalno opremo za potrebe novogradnje upravne stavbe in dveh skladiščnih stavb na območju, ki se ureja z Odlokom o občinskem lokacijskem načrtu za Centralno čistilno napravo (severni del) (DN UO, št 63/06 in 254/19). V prvi fazi bo komunala gradila komunalno opremo, nato skladiščni stavbi in šele v zadnji fazi upravno stavbo.

Za gradnjo komunalne opreme in dveh skladiščnih stavb bo Komunala Radovljica zagotovila lastna sredstva, ki jih je pridobila s prodajo stavb in zemljišč v Bohinju, ter iz dobičkov, ki jih je ustvarila na tržnih dejavnostih v preteklih letih. Teh sredstev Komunala ne sme uporabljati za financiranje izvajanja gospodarsko javnih služb, zato so bile občinskemu svetu tudi predlagane uskladitve cen komunalnih storitev.



Rado Pintar l.r.
Vodja Referata za infrastrukturo



OBČINA RADOVLJICA
OBČINSKI SVET

Gorenjska cesta 19, 4240 Radovljica, tel.: 04 537 23 00, faks: 04 531 46 84
www.radovljica.si, e-naslov: obcina.radovljica@radovljica.si

POBUDE IN VPRAŠANJA

Podpisani Nejc Kliček, član Občinskega sveta Občine Radovljica, dajem naslednjo pobudo – vprašanje

- županu,
 direktorju občinske uprave,
 predsedniku oz. predsednici delovnega telesa.
(ustrezno označiti)

Besedilo pobude – vprašanja:

Na križišču Kamna Gorica-Kropa-Podnart v Lipnici je že dlje časa poškodovan in neurejen spomenik. Poleg neurejenosti pa veliko nevarnost predstavljajo robniki površine, na kateri je spomenik postavljen in sestavljajo del cestišča. Kot je razvidno na priloženih slikah, robniki odstopajo in padajo na cestišče in posledično ovirajo promet in povečujejo nevarnost na cesti.

Dajem pobudo, da občina uredi spomenik in površine, ki so del čestišča oz. pozove pristojne organe, ki so odgovorni za ureditev.

Prilagam slike stanja.

Datum: 17.6.2020

Podpis:



OBČINA RADOVLJICA
OBČINSKI SVET

Gorenjska cesta 19, 4240 Radovljica, tel.: 04 537 23 00, faks: 04 531 46 84
www.radovljica.si, e-naslov: obcina.radovljica@radovljica.si





OBČINA RADOVLJICA OBČINSKA UPRAVA

Gorenjska cesta 19, 4240 Radovljica, tel.: 04 537 23 00, faks: 04 531 46 84
www.radovljica.si, e-naslov: obcina.radovljica@radovljica.si

Datum: 25.9.2020

Župan in direktorica občinske uprave sta na 12. seji prejela pobudo svetnika Nejca Klička, da občina na križišču Kamna Gorica-Kropa-Podnart v Lipnici uredi spomenik in površine, ki so del cestišča oz. pozove pristojne organe, ki so odgovorni za ureditev. Župan je za odgovor na podlagi drugega odstavka 31. člena Statuta Občine Radovljica pooblastil občinsko upravo.

ODGOVOR NA POBUDO SVETNIKA NEJCA KLIČKA

Za obnovo spomenika na križišču Kamna Gorica-Kropa-Podnart v Lipnici, pri katerem je treba obnoviti kamniti zid in tlak, je občina pridobila kulturno-varstvene pogoje s strani Zavoda za varstvo kulturne dediščine. Le-te smo posredovali upravljavcu državne ceste Direkciji RS za infrastrukturo ter pridobili njihovo predhodno mnenje. Glede na prejete pogoje s strani obeh pristojnih institucij je potrebna njihova medsebojna uskladitev. Tehnična rešitev obnove spomenika in površin, ki so del cestišča, mora biti potrjena s strani obeh pristojnih institucij, zato si bomo prizadevali za njihovo čim prejšnjo uskladitev.

Pripravila:

Marko Bajec, višji svetovalec za promet,
prometno infrastrukturo in komunikacije
Tanja Pogačnik, vodja
Oddelka za družbene dejavnosti



Alenka Langus l.r.
Direktorica občinske uprave



OBČINA RADOVLJICA
OBČINSKI SVET

Gorenjska cesta 19, 4240 Radovljica, tel.: 04 537 23 00, faks: 04 531 46 84
www.radovljica.si, e-naslov: obcina.radovljica@radovljica.si

POBUDE IN VPRAŠANJA

Podpisani Nejc Kliček, član Občinskega sveta Občine Radovljica, dajem naslednjo pobudo – vprašanje

- županu,
 direktorju občinske uprave,
 predsedniku oz. predsednici delovnega telesa.
(ustrezno označiti)

Besedilo pobude – vprašanja:

Šolska pot za OŠ Lipnica, ki poteka med Srednjo Dobravo in Lipnico je ob prehodu v cesto, je postala še nevarnejša kot je že sama po sebi. Pot se poseda in ruši, poleg tega pa je poraščena in neurejena. Kot je razvidno iz priloženih slik, je ravno na najnevarnejšem delu poti nastala "luknja".

Dajem pobudo, da se šolska pot ustrezno sanira in utrdi, odveč pa nebi bila tudi kakšna označba, da tam poteka pot, saj je na cesti precej prometa, še posebej tovornega.

Prilagam slike stanja.

Poleg tega prilagam še dopis, ki ste ga na občini že prejeli s strani Agencije za varnost prometa, kot odgovor na pobude krajanov. Pozivam občinsko upravo in župana, da do naslednjega leta v čim večji meri, nasvete in že prispele pobude za ureditev osnovnih površin za šolarje (šolske poti, avtobusna postajališča,...), tudi uredi.



OBČINA RADOVLJICA
OBČINSKI SVET

Gorenjska cesta 19, 4240 Radovljica, tel.: 04 537 23 00, faks: 04 531 46 84
www.radovljica.si, e-naslov: obcina.radovljica@radovljica.si





OBČINA RADOVLJICA
OBČINSKI SVET

Gorenjska cesta 19, 4240 Radovljica, tel.: 04 537 23 00, faks: 04 531 46 84
www.radovljica.si, e-naslov: obcina.radovljica@radovljica.si





OBČINA RADOVLJICA
OBČINSKI SVET

Gorenjska cesta 19, 4240 Radovljica, tel.: 04 537 23 00, faks: 04 531 46 84
www.radovljica.si, e-naslov: obcina.radovljica@radovljica.si



Datum: 17.6.2020

Podpis:



Številka: 37172-13/2019/19

Datum: 19. 09. 2019

ZADEVA: VARNOST OTROK NA ŠOLSKIH POTEH OŠ STANETA ŽAGARJA LIPNICA

Spoštovani!

17. 09. 2019 smo prejeli vaše elektronsko sporočilo kot odgovor na dopis, ki smo vam ga poslali 06. 09. 2019. Spraševali smo vas o urejenosti in varnosti šolskih poti na območju šolskega okoliša OŠ Staneta Žagarja Lipnica, še zlasti o neposredni okolici šole, ki jo starši nekaterih otrok navajajo kot neurejeno in nevarno za otroke. Zanimalo nas je, ali se je težava s postajališčem pri šoli uredila in kakšna je trenutna situacija varnosti otrok na šolski poti ter kdaj se načrtujejo aktivnosti, ki bodo varnost otrok izboljšale.

V sporočilu navajate, da je občina Radovljica za ureditev parkirišča ob regionalni cesti pred OŠ Staneta Žagarja Lipnica v preteklosti pridobila projektno dokumentacijo PZI "Ureditev parkirišča in obračališča za avtobuse ob regionalni cesti R3-635/1121 v km 11+220 v Lipnici". Iz dokumentacije je razvidno, da je bila pripravljena že leta 2010 in seveda se potem na tem mestu vprašamo, vi pa nam tudi niste podali nobene razlage, zakaj se le-ta do danes ni udejanila. Nadalje nas obveščate, da bo Občina Radovljica kratkoročno (do celovite ureditve parkirišča) pristopila k izdelavi Elaborata prometne ureditve, vsebujoč t.i. nizkocenovne ukrepe ter njihovi realizaciji. Tudi tukaj pogrešamo navedbo nekih konkretnih ukrepov, ki bi lahko izboljšali začasno prometno ureditev in povečali varnost otrok.

V dopisu navajate, da šolarji iz neposrednega šolskega okoliša do OŠ dostopajo peš po ustaljenih šolskih poteh. Iz Brezovice po peš poti do šole izven območja regionalne ceste; iz Brezovice prečijo reg. cesto preko prehoda za pešce ter nadaljujejo pot neposredno proti šoli preko potoka izven območja cest; iz Stočja (bližnje naselje iz smeri Kropa) prečkajo regionalno cesto preko prehoda za pešce ter nadaljujejo pot ob reg. cesti do makadamskega parkirišča ter dalje do OŠ. Za prevoze šolarjev iz preostalih oddaljenih krajev je organiziran prevoz z avtobusi oz. šolskimi kombiji. Šola ima s prevozniki dogovor o krožni vozni poti na makadamskem parkirišču ter vstopno / izstopno cono izven območja reg. ceste t.j. na strani potoka. Dogovorno bo občinska redarska služba izvajala občasni nadzor prometa pred OŠ po končanju pouka.

Glede na dano situacijo, kakršna je na opisanem območju šole, vam predlagamo nekaj konkretnih, nizkocenovnih ukrepov, s katerimi se lahko izboljša prometna varnost otrok, ki obiskujejo OŠ Staneta Žagarja Lipnica. Pri izvajanju ukrepov predlagamo, da sodelujete vsi vpleteni deležniki, in sicer tako predstavniki občine in občinskega sveta za preventivo in vzgojo v cestnem prometu kakor tudi zaposleni na šoli in starši. S tem boste vsi skupaj dokazali, da vam je prometna varnost otrok pomembna, prav tako pa boste s skupnimi srečanji lahko prišli do kakšne še bolj oprijemljive prometno-varnostne rešitve, ki bo stopnjo varnosti otrok dvignila še na višjo raven.

1. Javna agencija RS za varnost prometa vam v brezplačni najem nudi preventivno radarsko tablo, in sicer za tri mesece. Z njo bi v tem času lahko spremljali hitrosti vozil, ki vozijo mimo. Tako bi

- bilo tudi lažje dokazati, da so npr. prekoračene hitrosti motornih vozil eden izmed ogrožujočih faktorjev varnosti otrok na šolski poti.
2. Agencija vam lahko zagotovi triopan znak šolska pot "pozor otroci", ki bi ga postavili na odsek šolske poti, ki je varnostno gledano še posebej izstopajoč. Z njim bi bili vozniki še dodatno pozvani k večji previdnosti in upoštevanju prometnih predpisov in pravil, ki veljajo v cestnem prometu.
 3. V sodelovanju s šolo se naj izvede spremstvo otrok od parkirišča, kjer ustavlja šolski avtobus in starši, ki pripeljejo svoje otroke, do šole. Organizirate lahko delovanje šolske prometne službe v kateri lahko sodelujejo različni prostovoljci, starši, stari starši, bližnji prebivalci, predstavniki občinskih svetov za preventivo in vzgojo v cestnem prometu. Tudi tukaj vam bo agencija v primeru izvajanja stopila naproti in vam zagotovila odsevni brezrokavnik.
 4. Predstavniki občinskega sveta za preventivo in vzgojo v cestnem prometu naj v popoldanskem času izvedejo predavanje za starše otrok OŠ, na katerem jih lahko seznanijo s šolsko potjo otrok in varnostno najbolj izpostavljenimi točkami. Prav tako bi se na tem mestu lahko vsi vpleteni deležniki konstruktivno pogovorili o prometni varnosti območja in s skupnimi idejami le-to še povečali.
 5. Na OŠ lahko izvedete preventivni prometni dan za učence. To je lahko eden izmed dnevov dejavnosti na šoli, ki pa bi otroke primarno seznanjal s prometom in prometno varnostjo. Takrat z otroci npr. lahko prehodite bolj nevarne odseke šolske poti, izvajate različne, starosti primerne, prometne delavnice, organizirate gledališko predstavo na prometno tematiko, k sodelovanju povabite npr. gasilce, reševalce, policiste, ki učencem predstavijo svoje delo in vozila. V primeru pravočasne organizacije dogodka in ob usklajevanju z agencijo glede razpoložljivih terminov, lahko na dogodku sodelujemo tudi mi z različnimi demonstracijskimi napravami in preventivnim gradivom.
 6. OŠ predlagamo, da naj uredi načrt šolskih poti in ga naloži na platformo načrtov šolskih poti na spletni strani agencije (<http://solskepoti.avp-rs.si/>). Načrt šolskih poti je primarni kanal preko katerega šola lahko obvešča starše in ostalo zainteresirano javnost o šolskih poteh in njenih najbolj izpostavljenih točkah.

Ob tej priložnosti bi se vsem vpletenim zahvalila tudi za sodelovanje z agencijo. Vsi ste nam namreč podali svoje videnje na situacijo in iz besed vsakega od vas je bilo mogoče zaznati, da vam je za prometno varnost otrok mar. Sedaj je potrebno le še stopiti skupaj in v dobrobit otrok izvesti nekatera konkretna dejanja, navedena zgoraj. V kolikor menite, da bi vam bila lahko agencija pri čem v pomoč, nas lahko vedno kontaktirate.

S spoštovanjem!

Pripravila:
Mateja Jelovčan
Višji svetovalec področja II



dr. Mateja Markl
Vodja sektorja



Poslano: g. Marko Bajec, po e-pošti na naslov: marko.bajec@radovljica.si;
v vednost: Mestna občina Radovljica: obcina.radovljica@radovljica.si;
v vednost OŠ Staneta Žagarja Lipnica: os-lipnica@guest.arnes.si;
v vednost g. Slavko Mežek: pkdslovenia@gmail.com.
Vložiti: - v zadevo.



OBČINA RADOVLJICA OBČINSKA UPRAVA

Gorenjska cesta 19, 4240 Radovljica, tel.: 04 537 23 00, faks: 04 531 46 84
www.radovljica.si, e-naslov: obcina.radovljica@radovljica.si

Datum: 17.9.2020

Župan in direktorica občinske uprave sta na 12. seji prejela pobudo svetnika Nejca Klička pobuda za sanacijo in utrditev neurejene in nevarne šolske poti za OŠ Lipnica, ki poteka med Srednjo Dobravo in Lipnico, ter upoštevanje že prispelih pobud za ureditev osnovnih površin za šolarje v čim večji meri. Župan je za odgovor na podlagi drugega odstavka 31. člena Statuta Občine Radovljica pooblastil občinsko upravo.

ODGOVOR NA POBUDO SVETNIKA NEJCA KLIČKA

Na odseku šolske poti od Srednje Dobreave do OŠ Staneta Žagarja Lipnica, na mestu priključevanja na regionalno cesto, so bila izvedena ureditvena dela.

Učenci z Zgornje in Srednje Dobreave prihajajo in odhajajo iz šole z organiziranim šolskim prevozom (minibusom).

V nameri izboljšanja prometne varnosti na območju makadamskega parkirišča ob regionalni cesti, v neposredni bližini šole, je občina nedavno izvedla začasno prometno ureditev, ki razmejuje tamkajšnje peš ter vozne površine oz. tokove.

Pripravil:
Marko Bajec, višji svetovalec za promet,
prometno infrastrukturo in komunikacije



Mag. Borut Bezjak l.r.
Vodja Oddelka za infrastrukturo, okolje,
prostor in investicije



OBČINA RADOVLJICA
OBČINSKI SVET

Gorenjska cesta 19, 4240 Radovljica, tel.: 04 537 23 00, faks: 04 531 46 84
www.radovljica.si, e-naslov: obcina.radovljica@radovljica.si

POBUDE IN VPRAŠANJA

Podpisani NOJICA TAGANER, član Občinskega sveta Občine Radovljica, dajem naslednjo pobudo – vprašanje

- županu ,
 direktorju občinske uprave,
 predsedniku oz. predsednici delovnega telesa.
(ustrezno označiti)

Besedilo pobude –vprašanja:

29. maja 2019 je bila izdana lokacijska informacija za gradnjo objektov oz. izvajanje drugih del na zemljiščih ali objektih za parcele v Hraščah št. 138/3, 138/4, 101/4, 105/11, 103/2. Gre za območje med regionalno cesto in objektom C v TNC. Za omejevanje območje je bil izkazan ritus za postavitve nove avtopralnice. Na območje tako postavljam vprašanje ali je za ta območje sploh mogoče pridobiti gradbeno dovoljenje, ali bi bilo potrebno spreminjati OPPN, ter v kolikor je gradbeno dovoljenje mogoče pridobiti, kakšne so prostorske omejitve?

Datum:

17.6.2020

Podpis:

Nojica Taganer



OBČINA RADOVLJICA OBČINSKA UPRAVA

Gorenjska cesta 19, 4240 Radovljica, tel.: 04 537 23 00, faks: 04 531 46 84
www.radovljica.si, e-naslov: obcina.radovljica@radovljica.si

Datum: 18.9.2020

Župan je na 12. seji prejel vprašanje svetnice Mojce Faganel, ali je možno pridobiti gradbeno dovoljenje za postavitev ročne avtopralnice na določenih parcelah v Hrašah in s kakšnimi prostorskimi omejitvami ali bi bilo treba spremeniti OPPN. Župan je za odgovor na podlagi drugega odstavka 31. člena Statuta Občine Radovljica pooblastil občinsko upravo.

ODGOVOR NA VPRAŠANJE SVETNICE MOJCE FAGANEL

Lastnik nepremičnine je za zemljišča s parc. št. 1383/3, 1383/4, 101/4, 105/11, 103/2, vse k.o. Hraše, maja 2019 pridobil lokacijsko informacijo, ki je prepis iz uradnih evidenc, torej takrat veljavnega prostorskega akta ZN za Turistično nakupovalni center Lesce - 1. faza (DN UO, št. 47/04, 74/07, 128/10, 144/11, 237/18). Na 8. seji občinskega sveta 13.11.2019 je bil sprejet Občinski podrobni prostorski načrt za območje osrednjih površin LE 06 – TNC 1 in 2 Lesce (DN UO, št. 263/19), ki pa ni bistveno spremenil določil za navedeno nepremičnino. Lastnik oziroma investitor lahko pridobi gradbeno dovoljenje za gradnje, ki so skladne s prostorskim aktom. Veljavni akt na omenjenih zemljiščih dopušča predvsem gradnjo parkirišč za potrebe objekta C I. faza, ki je zgrajen, in II. faza, ki v celoti še ni zgrajen.

Lastnik navedene nepremičnine je aprila letos podal pobudo za spremembo Odloka o občinskem podrobnem prostorskem načrtu za območje osrednjih površin LE06 – TNC 1 in 2 Lesce. Pobudniku je bil poslan dopis z navedbo podatkov in dokumentov, ki jih občina potrebuje za pripravo osnutka pogodbe o medsebojnih obveznostih o izdelavi in financiranju sprememb OPPN ter sklepa o začetku postopka.

Pripravila:
Staša Čelik Janša, vodja
Referata za okolje in prostor



Mag. Borut Bezjak l.r.
Vodja Oddelka za infrastrukturo,
okolje, prostor in investicije



OBČINA RADOVLJICA
OBČINSKI SVET

Gorenjska cesta 19, 4240 Radovljica, tel.: 04 537 23 00, faks: 04 531 46 84
www.radovljica.si, e-naslov: obcina.radovljica@radovljica.si

POBUDE IN VPRAŠANJA

Podpisani Kolja Faganel, član Občinskega sveta Občine Radovljica, dajem naslednjo pobudo – vprašanje

- županu ,
 direktorju občinske uprave,
 predsedniku oz. predsednici delovnega telesa.
(ustrezno označiti)

Besedilo pobude –vprašanja:

Vrednost sem prejela pisno KS klopa, TD klopa in KD klopa proti nameni karkulturne medite mestnega jedra v Radovljici. Podpisani opozarjajo na finančni vložek, ki bo namencju posameznikom na kulturnem tugu, ki da predlagana medite za srednjeverške mestno jedro ni primerna.

Zanima me kakšna je bila končna odločitev občine v zvezi s to karkulturno meditnjo, ki ali bo občina namencila sredstva tudi za medite drugih tagov v občini, kot so v klopi, kamni gavi in Begunjski?

Datum:

17.6.2020

Podpis:



OBČINA RADOVLJICA OBČINSKA UPRAVA

Gorenjska cesta 19, 4240 Radovljica, tel.: 04 537 23 00, faks: 04 531 46 84

www.radovljica.si, e-naslov: obcina.radovljica@radovljica.si

Datum: 8.7.2020

Župan je na 12. seji prejel vprašanje svetnice Mojce Faganel, kakšna je bila končna odločitev občine glede hortikulturene ureditve mestnega jedra v Radovljici in ali bo občina namenila sredstva tudi za ureditev drugih trgov v občini. Župan je za odgovor na podlagi drugega odstavka 31. člena Statuta Občine Radovljica pooblastil občinsko upravo.

ODGOVOR NA VPRAŠANJE SVETNICE MOJCE FAGANEL

V sklopu hortikulturenega urejanja občine Radovljica je dr. Sabina Šegula, strokovnjakinja za floristiko in hortikulturo, izdelala idejni načrt hortikulturene revitalizacije Radovljice, ki vključuje tudi Linhartov trg. V elaboratu je bilo predvideno, da bi staro mestno jedro Radovljice dobilo celovito enotno podobo z zasaditvijo tradicionalnih pelargonij rdeče barve. Na podlagi izdelanega elaborata je Občina Radovljica preverila pripravljenost stanovalcev Linhartovega trga za sodelovanje pri izvedbi projekta ter pridobila tudi mnenje Zavoda za varstvo kulturne dediščine Slovenije glede namestitve cvetličnih korit na okenske police. Glede na mnenje zavoda in skromen odziv lastnikov nepremičnin na Linhartovem trgu se k projektu ne bo pristopilo.

Pripravila:

Urša Zakrajšek, višja svetovalka za lokalne skupnosti in urejanje javnih površin



Mag. Borut Bezjak l.r.
Vodja Oddelka za infrastrukturo,
okolje, prostor in investicije



OBČINA RADOVLJICA
OBČINSKI SVET

Gorenjska cesta 19, 4240 Radovljica, tel.: 04 537 23 00, faks: 04 531 46 84
www.radovljica.si, e-naslov: obcina.radovljica@radovljica.si

POBUDE IN VPRAŠANJA

Podpisani Vili Praprotnik, član Občinskega sveta Občine Radovljica, dajem naslednjo pobudo – vprašanje

- županu ,
 direktorju občinske uprave,
 predsedniku oz. predsednici delovnega telesa.
(ustrezno označiti)

Besedilo pobude –vprašanja:

Občino Radovljica je dne 18.8.2007 zajela vodna ujma večjih razsežnosti, posledično jetudi potok Lesnica prestolil brežino in poplavila državno cesto, katero je bilo kar nekaj časa zaprta za ves promet. Poplavila jetudi obdelovalna km.čljiška zemljišča obstruji. Občina Radovljica je sanirala potok Lesnica in zemljišča. Od te ujme je bil potok Lesnica le enkrat poplavljen. Trenutna struga je močno višja zaradi prevje peska v Gači - pred izgradijo asfaltno baze. Prosim za gled in ustrezno ukrepanje

Datum:

17.6 2010

Podpis:



OBČINA RADOVLJICA
OBČINSKA UPRAVA

Gorenjska cesta 19, 4240 Radovljica, tel.: 04 537 23 00, faks: 04 531 46 84
www.radovljica.si, e-naslov: obcina.radovljica@radovljica.si

Datum: 22.9.2020

Župan je na 12. seji prejel pobudo svetnika Vilija Praprotnika za ogled visoke struge potoka Lešnica in ustrezno ukrepanje. Župan je za odgovor na podlagi drugega odstavka 31. člena Statuta Občine Radovljica pooblastil občinsko upravo.

ODGOVOR NA VPRAŠANJE SVETNIKA VILIJ PRAPROTNIKA

Pobudo smo posredovali Gorenjski gradbeni družbi d.d. Kranj, ki je lastnica asfaltne baze v Gači. O morebitni izvedbi potrebnih ukrepov v zvezi s stanjem na potoku Lešnica vas bomo obvestili, ko prejmemo odgovor.



Rado Pintar l.r.
Vodja Referata za infrastrukturo



OBČINA RADOVLJICA
OBČINSKI SVET

Gorenjska cesta 19, 4240 Radovljica, tel.: 04 537 23 00, faks: 04 531 46 84
www.radovljica.si, e-naslov: obcina.radovljica@radovljica.si

POBUDE IN VPRAŠANJA

Podpisani Vojka Jesenko, član Občinskega sveta Občine Radovljica, dajem naslednjo pobudo – vprašanje

- županu ,
 direktorju občinske uprave,
 predsedniku oz. predsednici delovnega telesa.
(ustrezno označiti)

Besedilo pobude –vprašanja:

Dopolnitiv pobude zaradi Službovsiceve vile, prosim, da zaradi zagotavljanje javnega zdravja, občinske uprava prevzame pobudo in pristopi čimprej k rešitvi stanja, ne glede na stališče občine. Predlagam usoglasitev restavracije med zasebnimi investitorji in občino.

Prosim za pisni odgovor.

Datum:

17.6.2020

Podpis:

Jesenko



**OBČINA RADOVLJICA
OBČINSKA UPRAVA**

Gorenjska cesta 19, 4240 Radovljica, tel.: 04 537 23 00, faks: 04 531 46 84
www.radovljica.si, e-naslov: obcina.radovljica@radovljica.si

Datum: 18.9.2020

Direktorica občinske uprave je na 12. seji prejela dopolnitev pobude svetnice Vojke Jesenko, da občinska uprava čim prej pristopi k rešitvi stanja Šušteršičeve vile v Lescah in organizira vsaj sestanek z zasebnim investitorjem.

ODGOVOR NA POBUDO SVETNICE VOJKE JESENKO

S pobudo za pogovor z lastnikom nepremičnine se strinjamo. Občinska uprava ga bo na sestanek povabila v mesecu septembru.

Pripravila:
Staša Čelik Janša, vodja
Referata za okolje in prostor



Alenka Langus l.r.
Direktorica občinske uprave



OBČINA RADOVLJICA
OBČINSKI SVET

Gorenjska cesta 19, 4240 Radovljica, tel.: 04 537 23 00, faks: 04 531 46 84
www.radovljica.si, e-naslov: obcina.radovljica@radovljica.si

POBUDE IN VPRAŠANJA

Podpisani Vojka Jesenko, član Občinskega sveta Občine Radovljica, dajem naslednjo pobudo – vprašanje

- županu ,
 direktorju občinske uprave,
 predsedniku oz. predsednici delovnega telesa.
(ustrezno označiti)

Besedilo pobude –vprašanja:

Dopolnitev pobude za ureditev razmer na vaški cesti na Črnivcu

Glede na podan odgovor OU, da bo pridobljen elaborat kratkoročnih ukrepov in preučene možnosti za zožitev voznih pasov ter mejne vzpostavitev koridorja za pešce, prosim, da se še terminsko opredeli realizacija aktivnosti, ki pa naj ne bo daljša od 6 mesecev, saj potrebujejo občani realizacijo in ne preučevanje možnosti.

prosim za pisni odgovor.

Datum: 17.6.2020

Podpis: 



OBČINA RADOVLJICA
OBČINSKA UPRAVA

Gorenjska cesta 19, 4240 Radovljica, tel.: 04 537 23 00, faks: 04 531 46 84
www.radovljica.si, e-naslov: obcina.radovljica@radovljica.si

Datum: 17.9.2020

Direktorica občinske uprave je na 12. seji prejela pobudo svetnice Vojke Jesenko, da se terminsko opredeli realizacija aktivnosti za ureditev razmer na vaški cesti na Črnivcu. Župan je za odgovor na podlagi drugega odstavka 31. člena Statuta Občine Radovljica pooblastil občinsko upravo.

ODGOVOR NA POBUDO SVETNICE VOJKE JESENKO

Za izboljšanje prometne varnosti na lokalni cesti v naselju Črnivec bo občina predvidoma v mesecu novembru 2020 pridobila elaborat kratkoročnih ukrepov za umirjanje prometa, katerih realizacija bo, v odvisnosti od njihove narave, izvedena najkasneje do izteka meseca maja 2021.

Pripravil:

Marko Bajec, višji svetovalec za promet,
prometno infrastrukturo in komunikacije



Mag. Borut Bezjak l.r.
Vodja Oddelka za infrastrukturo, okolje,
prostor in investicije



OBČINA RADOVLJICA
OBČINSKI SVET

Gorenjska cesta 19, 4240 Radovljica, tel.: 04 537 23 00, faks: 04 531 46 84
www.radovljica.si, e-naslov: obcina.radovljica@radovljica.si

POBUDE IN VPRAŠANJA

Podpisani Vojka Jesenko, član Občinskega sveta Občine Radovljica, dajem naslednjo pobudo – vprašanje

- županu ,
 direktorju občinske uprave,
 predsedniku oz. predsednici delovnega telesa.
(ustrezno označiti)

Besedilo pobude –vprašanja:

Zanima me, kdo je izdelal študijo za zaporo ceste med Graduškovo in Logarjevo ulico pod Volčjim hribom.

Prosim za pisni odgovor.

Datum:

17.6.2020

Podpis:

Jesenko



OBČINA RADOVLJICA OBČINSKA UPRAVA

Gorenjska cesta 19, 4240 Radovljica, tel.: 04 537 23 00, faks: 04 531 46 84
www.radovljica.si, e-naslov: obcina.radovljica@radovljica.si

Datum: 18.9.2020

Direktorica občinske uprave je na 12. seji prejela vprašanje svetnice Vojke Jesenko, kdo je izdelal študijo za zaporo ceste med Gradnikovo cesto in Ulico Staneta Žagarja pod Volčjim hribom v Radovljici. Župan je za odgovor na podlagi drugega odstavka 31. člena Statuta Občine Radovljica pooblastil občinsko upravo.

ODGOVOR NA VPRAŠANJE SVETNICE VOJKE JESENKO

Za odpravo tranzitnega prometa motornih vozil na območju naselij Gradnikove ceste ter Ulice Staneta Žagarja v Radovljici je bila v juniju na delu Gradnikove ceste urejena slepa ulice. Med obema naseljema je fizično onemogočeno prehajanje motornih vozil. Za prometno preureditev je občinska uprava vodila upravni postopek urejanja prometa ter po uradni dolžnosti izdala odločbo za postavitve ustrezne talne in vertikalne prometne signalizacije, v skladu z veljavnim Pravilnikom o prometni signalizaciji in prometni opremi na cestah. Spremenjena prometna ureditev sledi viziji prometnega režima na Gradnikovi cesti, izhajajoči iz sprejete celostne prometne strategije Občine Radovljica.

Glede na prejete pobude z nasprotovanjem uvedbi slepe ulice je občinska uprava 1.9.2020 izdala odločbo, s katero je odpravila ureditev slepe ulice. Po odpravi slepe ulice bo izvedeno štetje prometa in izdelana primerjalna analiza prometnih tokov na območnih prometnicah, ki bo podlaga za nadaljnje odločitve glede prometne ureditve na tem območju. Prometna signalizacija in povozni stebrički bodo odstranjeni po pravnomočnosti izdane odločbe.

Informacija o načrtovanju prometne ureditve na tem delu Gradnikove ceste je priložena točki Pobude in vprašanja.

Pripravil:

Marko Bajec, višji svetovalec za promet,
prometno infrastrukturo in komunikacije



Mag. Borut Bezjak l.r.
Vodja Oddelka za infrastrukturo, okolje,
prostor in investicije



OBČINA RADOVLJICA OBČINSKA UPRAVA

Gorenjska cesta 19, 4240 Radovljica, tel.: 04 537 23 00, faks: 04 531 46 84
www.radovljica.si, e-naslov: obcina.radovljica@radovljica.si

POBUDE IN VPRAŠANJA

Podpisana Breda Poličar, članica Občinskega sveta Občine Radovljica, dajem naslednjo pobudo - vprašanje

- županu
- direktorju občinske uprave
- predsedniku oz. predsednici delovnega telesa
(ustrezno označiti)

Besedilo pobude - vprašanja:

Pred leti je bila obnovljena starodavna pot od železniške postaje Otoče na Brezje. Med drugim jo je opisoval tudi Ivan Cankar, ki je tudi sam večkrat romal na Brezje. Stari ljudje na Brezjah so se še spominjali njegovega romanja in prenočevanja na Brezjah.

Predlagam sanacijo tematske poti, ki je v zadnjih letih precej zanemarjena, čeprav jo domači in tudi tuji popotniki, pa tudi turisti vedno bolj uporabljajo. Sanacija je nujno potrebna vsaj na delu poti, ki se začne vzpenjati takoj nad hišo Brezje 1. Na tem delu pot ni samo v zelo slabem stanju, ampak je zaradi zevajočega železnega klina tudi zelo nevarna.



Prav tako je potrebno nadomestiti lesen smerokaz v nadaljevanju te poti oz. pregledati in obnoviti smerokaze Brezje – Otoče.

Datum: 17. junij 2020

Podpis:



OBČINA RADOVLJICA OBČINSKA UPRAVA

Gorenjska cesta 19, 4240 Radovljica, tel.: 04 537 23 00, faks: 04 531 46 84
www.radovljica.si, e-naslov: obcina.radovljica@radovljica.si

Datum: 22.9.2020

Župan in direktorica občinske uprave sta na 12. seji prejela pobudo svetnice Brede Poličar za sanacijo precej zanemarjene tematske poti od železniške postaje Otoče na Brezje. Župan je za odgovor na podlagi drugega odstavka 31. člena Statuta Občine Radovljica pooblastil občinsko upravo.

ODGOVOR NA POBUDO SVETNICE BREDE POLIČAR

Občina Radovljica trenutno skrbi za 12 tematskih poti, za katere je treba vsako leto opraviti nujna vzdrževalna dela. Vsako leto pride na vrsto druga tematska pot, ki se jo temeljiteje obnovi. Vzdrževalna dela občina ureja z zunanji izvajalci, izbranimi na podlagi zbiranja ponudb. Izbrani izvajalec na podlagi ogleda na terenu in izkazanih potreb opravi redna vzdrževalna dela, košnjo trave, po potrebi obnovo usmerjevalnih tabel...

Prizadevanja bomo usmerili tudi v obnovo predlagane tematske poti. Jeseni bo opravljen ogled, pripravljen bo načrt ureditve. V okviru finančnih zmožnosti bodo določena dela opravljena še letos, glavnina predvidoma v naslednjem letu.

Pripravila:
Andreja Schmitt, višja svetovalka
za gospodarske zadeve



Alenka Langus l.r.
Direktorica občinske uprave



OBČINA RADOVLJICA
OBČINSKI SVET

Gorenjska cesta 19, 4240 Radovljica, tel.: 04 537 23 00, faks: 04 531 46 84
www.radovljica.si, e-naslov: obcina.radovljica@radovljica.si

POBUDE IN VPRAŠANJA

Podpisani Dariko MAROLT, član Občinskega sveta Občine Radovljica, dajem naslednjo pobudo – vprašanje

- županu ,
 direktorju občinske uprave,
 predsedniku oz. predsednici delovnega telesa.
(ustrezno označiti)

Besedilo pobude –vprašanja:

Dajem pobudo za postavitve pešjega prehoda v Radovljici.

Kvadratna obratložitven in pešpoten je v prilogi.

Pri iskanju lokacije in tudi pri samih izvedbi del smo pripravljenu pomagati s prostovoljnimi delci.

- priloga: kopija predstavitev Doris Krivič

Datum:

17. 6. 2020

Podpis:

Dariko Marolt

PASJI PARK V RADOVLJICI

RADOVLJICA, 2.3.2020

STANJE

- Občina Radovljica: število prebivalcev 19025 (2019), površina 118,70 KM².
- Kraj Radovljica ima 6119 prebivalcev, od tega cca 2000 gospodinjestev
- Število registriranih psov v Radovljiški občini je 1.917 (za primerjavo, občina Bled ima registriranih 761 psov)
- Je **največja občina po površini** v Gorenjski regiji. Pomembno gospodarsko vlogo ima turizem, ki temelji na **naravnih**, kulturnih in rekreativnih zmogljivostih
- Imamo kulturne, izobraževalne in zdravstvene ustanove, fitness centre in športne parke, bazen, igrala, novo knjižnico, pestro gostinsko ponudbo, dobro cestno ureditev, nov nakupovalni center...

Sploh še kaj manjka?

STANJE

- Število registriranih psov v Radovljiški občini je 1.917

PASJI PARKI PO SLOVENIJI

V Ljubljani (registriranih psov 24.143):

- ob Vilharjevi ulici je pasji igri namenjeno 930 m²,
 - v Štepanjskem naselju v velikosti 960 m²,
 - v Kosezah ob koseških blokih v izmeri 1420 m²,
 - v Šmartinskem parku meri kar 1500 m²,
 - na Clevelandski ulici, za garažami v velikosti približno 1.000 m² in
- v Kopru cca 8000 m²
 - v Izoli
 - v Luciji
 - v Idriji
 - v Gorici
 - v Slovenj Gradcu
 - v Velenju
 - v Murski soboti

Pasji parki: https://smrcek.si/pasji-imenik/pasji-parki-sprehajaliska-igrisca-poligoni/?frm_search=pasji+park

NAMEN

- Prosto gibanje psov brez povodca
- Druženje psov brez nevarnosti, da bi ogrožali sebe ali ljudi
- Namenjen osnovni socializaciji psov
- Druženju skrbnikov psov ter njihovi izmenjavi mnenj in izkušenj
- Včasih v parkih organizirani dogodki npr. učenje pasje masaže, druženje in treningi lastnikov terapevtskih psov, predavanja za lastnike in šolanje psov
- V ograjenem, nadzorovanem prostoru lastniki čutijo večjo dolžnost da poberejo iztrebke

PRAVILA VEDEDENJA

- Obvezno pobiranje iztrebkov
- Pes mora biti socializiran, nenevaren za druge pse
- Nagobčnik ni obvezen
- Pasjo hrano in igrače je potrebno prinesiti s seboj
- Vsak lastnik psa je odgovoren za vedenje psa v parku in mora zagotoviti, da njegov pes ne ogroža ostalih psov in obiskovalcev parka
- Vsak obiskovalec mora skrbeti za red in čistočo

LASTNIŠTVO PARKOV


- Večinoma občina, redko pa privatno lastništvo (v tem primeru običajno plačljivo)
- Parke urejajo komunalna podjetja, skrbniki psov morajo skrbeti za red in čistočo

LOKACIJA IN OPREMA

- Ograjen prostor
 - Več vhodov, dvojna vrata, dovolj široki vhodi za vstopanje invalidov in staršem z vozički
 - Na voljo so klopi za obiskovalce,
 - Koši za smeti in koši za pasje iztrebke,
 - Vrečke za pobiranje pasjih iztrebkov
 - Travo se redno kosi in listje pograbi
 - Na lokaciji so posajena drevesa, ki nudijo senco
 - Pitniki z vodo za obiskovalce in pitniki za pse (včasih)
 - Pasja igrala (včasih)
 - WC za obiskovalce (včasih)
 - Table s koristnimi informacijami in nasveti za
- lastnike psov
- Delno osvetljeno ponoči (včasih)
 - Nekateri parki odprti 24 ur nekateri od zgodnjih jutranjih in do poznih večernih ur
 - Na voljo tudi ločen prostor za pasje mladičke (včasih)
 - Povprečna velikost od 1000-1500 m², v Kopru celo 8000m²
 - Dodatna ponudba bi bila lahko avtomat za pasje briketke in piškotke
 - Prostor mora biti varen, brez jam, pečin, strupenih snovi ipd.
 - Vstopnine večinoma ni.



PRIMERI

- Dvojni vhod





PRIMERI

- Igrala




PRIMERI

- Bazeni in ribniki



PRIMERI



M,



OBČINA RADOVLJICA
OBČINSKA UPRAVA

Gorenjska cesta 19, 4240 Radovljica, tel.: 04 537 23 00, faks: 04 531 46 84

www.radovljica.si, e-naslov: obcina.radovljica@radovljica.si

Datum: 22.9.2020

Župan in direktorica občinske uprave sta na 12. seji prejela pobudo svetnika Darka Marolta za postavitve pasjega parka v Radovljici. Župan je za odgovor na podlagi drugega odstavka 31. člena Statuta Občine Radovljica pooblastil občinsko upravo.

ODGOVOR NA POBUDO SVETNIKA DARKA MAROLTA


Predlog za postavitve pasjega parka je bil vložen tudi kot vloga na javni poziv občanom in občankam občine Radovljica za oddajo projektnih predlogov – Projekt za moj kraj, kot vloga za vključitev projekta v participativni proračun za leti 2021 in 2022.

Vloga je bila ustrezna z vidika skladnosti predloga s pogoji in z vidika izvedljivosti projekta in bo kot taka sodelovala na glasovanju v mesecu novembru za vključitev v proračun za leto 2021 ali 2022.

Pripravila:
Andreja Schmitt, višja svetovalka
za gospodarske zadeve



Alenka Langus l.r.
Direktorica občinske uprave



OBČINA RADOVLJICA
OBČINSKI SVET

Gorenjska cesta 19, 4240 Radovljica, tel.: 04 537 23 00, faks: 04 531 46 84
www.radovljica.si, e-naslov: obcina.radovljica@radovljica.si

POBUDE IN VPRAŠANJA

Podpisani Dariko MAROLT, član Občinskega sveta Občine Radovljica, dajem naslednjo pobudo – vprašanje

- županu ,
 direktorju občinske uprave,
 predsedniku oz. predsednici delovnega telesa.
(ustrezno označiti)

Besedilo pobude ~~vprašanja:~~

Kakor vem, veljejo določene pravice v zvezi z oglaševanjem. Zato me zanima, kako lahko stoji velik selovski park ob "vzponovnici" z avtocesto - pred novim malopovalnim centrom v Radovljici. Pojeil se je pred otvoritvijo centra, sedaj pa so na njem že novi oglasi...

Datum: 17.6.2020

Podpis:

Dariko Marolt



OBČINA RADOVLJICA
OBČINSKA UPRAVA

Gorenjska cesta 19, 4240 Radovljica, tel.: 04 537 23 00, faks: 04 531 46 84

www.radovljica.si, e-naslov: obcina.radovljica@radovljica.si

Datum: 13.8.2020

Župan in direktorica občinske uprave sta na 12. seji prejela vprašanje svetnika Darka Marolta, kako lahko stoji velik reklamni pano ob »vzporednici« z avtocesto pred novim nakupovalnim centrom v Radovljici. Župan je za odgovor na podlagi drugega odstavka 31. člena Statuta Občine Radovljica pooblastil občinsko upravo.

ODGOVOR NA VPRAŠANJE SVETNIKA DARKA MAROLTA

Občinski inšpektor Medobčinskega inšpektorata in redarstva Občin Radovljica in Naklo je postavitelju reklamnega panoja izdal odločbo o odstranitvi le-tega, saj je bilo ugotovljeno, da je pano postavljen brez ustreznih dovoljenj in v nasprotju z veljavnimi občinskimi predpisi. Kršitelj je zoper izdano odločbo vložil pritožbo, ki je bila z odločbo župana zavrnjena kot neutemeljena. Pritožnik je pri Upravnem sodišču sprožil upravni spor, v katerem zahteva odpravo obeh izdanih odločb. Postopek pred Upravnim sodiščem je še v teku.



Manca Tomažin, univ.dipl.prav. l.r.
Vodja Oddelka za splošne zadeve



OBČINA RADOVLJICA
OBČINSKI SVET

Gorenjska cesta 19, 4240 Radovljica, tel.: 04 537 23 00, faks: 04 531 46 84
www.radovljica.si, e-naslov: obcina.radovljica@radovljica.si

POBUDE IN VPRAŠANJA

Podpisani Mateja Potočnik, član Občinskega sveta Občine Radovljica, dajem naslednjo pobudo – vprašanje

- županu ,
 direktorju občinske uprave,
 predsedniku oz. predsednici delovnega telesa.
(ustrezno označiti)

PROSIM ZA PISNI ODGOVOR

Besedilo pobude –vprašanja:

ker je na mostu čez krpnico v vasi
Ovisše omejitve osne obremenitve 5t, kar
pomeni da intervencijsko vozilo GVC 16/25 PGD
PODVAKT ne sme prečiti mosta, bi prosila, če
laho omejitve 12t izvzame intervencijska
vozila avtoroma se most sanira za večje
osne obremenitve.

Datum: 17.6.2020

Podpis:



OBČINA RADOVLJICA OBČINSKA UPRAVA

Gorenjska cesta 19, 4240 Radovljica, tel.: 04 537 23 00, faks: 04 531 46 84
www.radovljica.si, e-naslov: obcina.radovljica@radovljica.si

Datum: 15.9.2020

Župan in direktorica občinske uprave sta na 12. seji prejela pobudo svetnice Mateje Potočnik, da se iz omejitve osne obremenitve na mostu čez Lipnico v vasi Ovsiše izvzame intervencijska vozila oz. se most sanira za večje osne obremenitve. Župan je za odgovor na podlagi drugega odstavka 31. člena Statuta Občine Radovljica pooblastil občinsko upravo.

ODGOVOR NA POBUDO SVETNICE MATEJE POTOČNIK

V primerih intervencij ob prometnih in drugih nesrečah ter izrednih dogodkih zakon o cestah (ZCes-1) dovoljuje izredni prevoz po javni cesti vozilom, ki presegajo s predpisi dovoljeno skupno maso, osne obremenitve ali dimenzije.

Intervencijsko vozilo PGD Podnart, v primeru intervencijske vožnje, sme prečiti most preko potoka Lipnica, na lokalni cesti oznake LC 348081 "Ovsiše -Dobravica", v Ovsišah, navkljub veljavni prepovedi prometa vozilom ali skupini vozil, katerih skupna masa presega 5 ton.

Pripravil:

Marko Bajec, višji svetovalec za promet,
prometno infrastrukturo in komunikacije



Mag. Borut Bezjak l.r.
Vodja Oddelka za infrastrukturo, okolje,
prostor in investicije



OBČINA RADOVLJICA
OBČINSKI SVET

Gorenjska cesta 19, 4240 Radovljica, tel.: 04 537 23 00, faks: 04 531 46 84
www.radovljica.si, e-naslov: obcina.radovljica@radovljica.si

POBUDE IN VPRAŠANJA

Podpisani Mateja Potočnik, član Občinskega sveta Občine Radovljica, dajem naslednjo pobudo – vprašanje

- županu ,
 direktorju občinske uprave,
 predsedniku oz. predsednici delovnega telesa.
(ustrezno označiti)

PROSIM ZA PISKI ODGOVOR

Besedilo pobude –vprašanja:

kakšno je stanje ^{predloga} krajevne skupnosti Podhart glede postavitve znakov za omejitev težkega prometa na cesti Česnjica-Route.

Nekeč je bil pred česnjiskim mostom znak za omejitev osne obremenitve vendar so ga odstranili.

Opozorila bi tudi da ~~ne~~ omejitev ne sme veljati za intervencijsko vozilo GVC 16/25 P6D Podhart.

Datum: 17.6.2020

Podpis:



OBČINA RADOVLJICA OBČINSKA UPRAVA

Gorenjska cesta 19, 4240 Radovljica, tel.: 04 537 23 00, faks: 04 531 46 84
www.radovljica.si, e-naslov: obcina.radovljica@radovljica.si

Datum: 17.9.2020

Župan in direktorica občinske uprave sta na 12. seji prejela vprašanje svetnice Mateje Potočnik, kakšno je stanje predloga Krajevne skupnosti Podnart glede postavitve znakov za omejitev težkega prometa na cesti Češnjica–Rovte. Župan je za odgovor na podlagi drugega odstavka 31. člena Statuta Občine Radovljica pooblastil občinsko upravo.

ODGOVOR NA VPRAŠANJE SVETNICE MATEJE POTOČNIK

Omejitev osne obremenitve vozilom na "Češnjiškem mostu" oziroma lokalni cesti oznake LC 348091 "Češnjiški most-Njivice", ki tvori medobčinsko cestno povezavo, narekuje poenoteno prometno ureditev v obeh občinah. Ureditev odseka ceste v upravljanju sosednje občine dopušča promet vozil s povečano osno obremenitvijo ter skupno dolžino. V sosednji občini se na mejnem območju občin nahaja deponija hlodovine, katere spravilo se vrši po obravnavani lokalni cesti.

Za potrebe nedavne gradnje vodovoda "Ovsiše-Dobravica" se je gradbiščni promet vozil s povečano osno obremenitvijo vršil preko lokalne ceste oznake LC 348091 "Češnjiški most-Njivice" ter navezujočega "Češnjiškega mostu", pri čemer na premostitvenem objektu ni bilo zaznati neposrednih škodnih vplivov. Od tod smatramo, da vzpostavitev osne omejitve vozilom na samem cestnem objektu ni potrebna.

Za prepoved prometa motornim vozilom s priklopnim vozilom na lokalni cesti oznake LC 348091 "Češnjiški most-Njivice", v smeri Njivice, je bila izdana odločba upravljavca za spremembo prometne ureditve.

Pripravil:

Marko Bajec, višji svetovalec za promet,
prometno infrastrukturo in komunikacije



Mag. Borut Bezjak l.r.
Vodja Oddelka za infrastrukturo, okolje,
prostor in investicije



OBČINA RADOVLJICA
OBČINSKI SVET

Gorenjska cesta 19, 4240 Radovljica, tel.: 04 537 23 00, faks: 04 531 46 84
www.radovljica.si, e-naslov: obcina.radovljica@radovljica.si

POBUDE IN VPRAŠANJA

Podpisana Tea Beton, članica Občinskega sveta Občine Radovljica, dajem naslednjo pobudo – vprašanje

- županu,
- direktorju občinske uprave,
- predsedniku oz. predsednici delovnega telesa

Besedilo pobude – vprašanja:

V Kamni Gorici razpadata dve mogočni stavbi – Kapusova graščina in bivši Pension Jelovica. V tej stavbi se je najprej izvajala turistična in namestitvena dejavnost, med leti 1950 in 1990 pa socialno varstvena dejavnost. Od takrat stavbe in vrt propadajo. Stavba v lasti občine Radovljica razpada, stekla so razbita, na dvorišču je odlagališče in smetišče.

Občina si je v preteklosti zelo prizadevala za odkup polovice deleža in uspela pridobiti lastništvo, sedaj Občina stavbo neuspešno prodaja.

Krajani se bojimo, da bo stavba prodana prvemu, ki jo bo pripravljen kupiti.

Ali Občina deluje tudi v smislu, pripeljati v kraj ustrezen program in zanesljivega investitorja?

Kako bo občina zaščitila kraj in stavbo, ki je spomeniško zaščitena, v primeru prodaje?

Datum: 16.6.2020

Podpis:





OBČINA RADOVLJICA OBČINSKA UPRAVA

Gorenjska cesta 19, 4240 Radovljica, tel.: 04 537 23 00, faks: 04 531 46 84

www.radovljica.si, e-naslov: obcina.radovljica@radovljica.si

Datum: 14.9.2020

Direktorica občinske uprave in predsednik Odbora za urejanje prostora in varstvo okolja sta na 12. seji prejela vprašanje svetnice Tee Beton, ali občina pri prodaji stavbe bivšega Pensiona Jelovica deluje tudi v smislu pripeljati v kraj ustrezen program in zanesljivega investitorja in kako bo občina zaščitila kraj in spomeniško zaščiteno stavbo v primeru prodaje

ODGOVOR NA POBUDO SVETNICE TEE BETON

Občina Radovljica je v celoti lastnica kompleksa zemljišč v Kamni Gorici, kjer se nahajajo dotrajani objekti bivšega Doma Matevža Langusa (še pred tem je bil tam Pension Jelovica). Dopustni posegi / gradnje v območju so določeni v veljavnem Občinskem podrobnem prostorskem načrtu za staro jedro Kamne Gorice (DN UO, št. 119/09, 165/12). Območje je v OPPN opredeljeno kot prostorska enota Kg1-f2 in je namenjeno centralnim dejavnostim. V tej prostorski enoti so dopustni posegi za naslednje namene in dejavnosti: terciarne dejavnosti, ki spadajo v center mesta (kot na primer hotel, trgovina ipd.), kvartarne dejavnosti (zdravstvo, šolstvo, znanost, kultura, uprava, javne storitve) lokalnega in širšega pomena. Če bi investitor želel drugačno namembnost, bi bilo predhodno treba spremeniti OPPN.

Nepremičnine so uvrščene v Letni načrt razpolaganja z nepremičnim premoženjem, Občina Radovljica jih je poskušala prodati, a ni bila uspešna.

Ker je v enoti urejanja prostora, kjer se nahajajo nepremičnine, med drugim možna tudi gradnja doma za starostnike, kar je trenutno zelo aktualno, smo o tem obvestili Ministrstvo za delo, družino, socialne zadeve in enake možnosti.

Pobudo smo posredovali tudi predsedniku Odbora za urejanje prostora in varstvo okolja.

Pripravili:

Tanja Geltar, višja svetovalka
za gospodarjenje z nepremičninami
Staša Čelik Janša, vodja
Referata za okolje in prostor



Alenka Langus l.r.
Direktorica občinske uprave



OBČINA RADOVLJICA
OBČINSKA UPRAVA

Gorenjska cesta 19, 4240 Radovljica, tel.: 04 537 23 00, faks: 04 531 46 84
www.radovljica.si, e-naslov: obcina.radovljica@radovljica.si

POBUDE IN VPRAŠANJA

Podpisani Andrej Potočnik, član Občinskega sveta Občine Radovljica, dajem naslednjo pobudo - vprašanje

- županu
- direktorju občinske uprave
- predsedniku oz. predsednici delovnega telesa
(ustrezno označiti)

Besedilo pobude - vprašanja:


Kljub temu, da je bilo v zvezi s prilagoditvijo cest ob nadgradnji železniške infrastrukture in o sami nadgradnji železnice, postavljenih že več svetniških pobud in vprašanj, je lastnikom zemljišč in vsej zainteresirani javnosti o tem velikem projektu še vedno veliko neznanega. Pogrešamo več obveščanja in vsaj minimalno sodelovanje javnosti pri načrtovanju in predstavitve možnih rešitev in različnih variant. Krajanji Podnarta, Zaloš in Ovsiš zato želimo dodatna pojasnila, zagotovila in predlagamo:

- Prosimo za podatke o dimenzijah podvozov za kmetijsko mehanizacijo v Zalošah in v Podnartu.
- Predlagamo, **da se namesto izgradnje nove nadomestne javne poti po kmetijskih zemljiščih** ob železniški progi, na njeni desni (severni) strani, od novega podvoza v približnem km 606+949 (območje Zaloš) do ukinjenega NPr v približnem km 606+105 (območje Zaloš) **izkoristi že obstoječa pot**, ki gre prav tako po desni (severni) strani proge iz Podnarta od bivše žage.
- Pri izvedbi podvoza v Zalošah in Podnartu domačine skrbi višina podtalnice in gladine Save ter morebitne težave, ki bi se zaradi tega lahko pojavljale po njegovi izgradnji. Argumentov, ki bi te pomisleke utemeljeno ovrgli nismo zasledili.
- Če se izkaže, da podvoz v Zalošah ne bo omogočal prevozov sodobne kmetijske mehanizacije ali zaradi težav zaradi visoke podtalnice in gladine Save, bi bil primernejši zavarovan železniški prehod.
- Ali za lokacijo podvoza v Podnartu in za cestno navezavo nanj obstaja več variant oziroma jih je morda v tem času kdo predlagal?

Večina kmetijskih zemljišč v Podnartu in Zalošah, ki se obdelujejo s sodobnimi kmetijskimi stroji velikih dimenzij, je na nasprotni strani železnice od obeh vasi. Prihodnost kmetovanja je usodno odvisna prav od dimenzij obeh podvozov in naklonov poti. Kmetje upravičeno zahtevajo dimenzije, ki jim bodo omogočale nadaljevanje vpeljanega sodobnega kmetovanja in uporabo strojev s katerimi že razpolagajo. Sodobni stroji za sušenje in spravilo sena terjajo najmanj 4,5 m visok podvoz.

Z izgradnjo nadomestne poti iz druge alineje, ki se načrtuje po kmetijskih zemljiščih, od novega podvoza v do ukinjenega prehoda bi na kmetijsko in precej odmaknjeno območje spodbudili precej neemetijskega prometa - od sprehajalcev s psi, ribičev z avtomobili, kampionov na črno do motokrosistov. Predlagana že obstoječa pot od bivše žage iz Podnarta bi bila cenejša, precej krajša od na novo načrtovane, ne bi šla čez kmetijska zemljišča, ne bi bila zanimiva za neemetijski promet in ne bi vpeljala novega dodatnega obvoznega prometa okoli zadnje plati k Savi skozi ozko prometno vaško grlo v Zalošah.

Datum: 17. 6. 2020

Podpis: 

11/51



OBČINA RADOVLJICA OBČINSKA UPRAVA

Gorenjska cesta 19, 4240 Radovljica, tel.: 04 537 23 00, faks: 04 531 46 84

www.radovljica.si, e-naslov: obcina.radovljica@radovljica.si

Datum: 17.9.2020

Župan, direktorica občinske uprave in predsednik Odbora za varstvo okolja in urejanje prostora so na 12. seji prejeli pobude in vprašanja svetnika Andreja Potočnika glede izvedbe projekta nadgradnje železnice in s tem povezane prilagoditve cest. Župan je za odgovor na podlagi drugega odstavka 31. člena Statuta Občine Radovljica pooblastil občinsko upravo.

ODGOVOR NA POBUDO IN VPRAŠANJA SVETNIKA ANDREJA POTOČNIKA

Za določitev lokacij predvidenih podvozov in nadvozov na trasi železniške proge na območju občine Radovljica je bila zadolžena projektna skupina, ki jo je vodila Družba za razvoj infrastrukture (DRI upravljanje investicij, d.o.o.), v kateri pa so poleg predstavnikov DRI sodelovali tudi predstavniki SŽ-Infrastrukture (kot upravljavec železniške infrastrukture, predstavniki Družbe Republike Slovenije za infrastrukturo (kot investitor nadgradnje železniške proge in predstavnik lastnika železniške infrastrukture, Ministrstva za infrastrukturo) ter predstavniki Občine Radovljica. Na podlagi predlogov, ki jih je pripravila omenjena skupina, je Ministrstvo za infrastrukturo imenovalo komisijo, ki je pregledala predloge in opravila terenski ogled ter ministru za infrastrukturo podala svoje ugotovitve glede ukinitve nivojskih prehodov čez železniško progo in umestitve predvidenih izven nivojskih prehodov čez železniško progo. Ministrstvo za infrastrukturo je s sklepom potrdilo lokaciji obeh predvidenih podvozov pod železniško progo tako na območju naselja Zaloše kot naselja Ovsišje.

Dimenzije obeh načrtovanih podvozov pod železniško progo na območju naselja Zaloše in naselja Ovsišje omogočata promet tako tovornim vozilom kot tudi kmetijski mehanizaciji. Podvoza sta načrtovana skladno s pravilnikom o projektiranju cest, ki določa tehnične zahteve, pogoje in normative, ki se morajo zaradi zagotavljanja prometne varnosti in ekonomičnosti gradnje ter vzdrževanja javnih cest in njihovih elementov upoštevati pri izdelovanju projektne in tehnične dokumentacije, namenjene za gradnjo, uporabo in vzdrževanje cest.

Dimenzije podvoza v območju naselja Zaloše so sledeče:

- svetla širina podvoza znaša 7,50 m,
- minimalna svetla višina znaša 4,75 m (predpisana maksimalna višina vozil ne sme presegati višine 4,50 m).

Dimenzije podvoza v območju naselja Ovsišje so sledeče:

- svetla širina podvoza znaša 7,70 m,
- minimalna svetla višina znaša 4,65 m (predpisana maksimalna višina vozil ne sme presegati višine 4,50 m).

Novo nadomestne javne poti do ukinjenega nivojskega prehoda čez železniško progo v približnem kilometru 606+150 (območje Zaloš), kjer se nahaja dostop do prodišča reke Save, ni mogoče urediti z južne strani (smeri Podnarta), saj bi z ureditvijo javne poti posegli tako v 15 m širok priobalni pas reke Save kot tudi v 8 m širok progovni pas železniške proge. Na delu, kjer se železniška proga in struga reke Save najbolj približata, sta os najbližjega tira in

morfološkega roba struge medsebojno oddaljena manj kot 20 m. Posegi v navedena varovalna pasova, predvsem s strani SŽ-Infrastrukture, so dovoljeni le v izjemnih primerih. S strani SŽ-Infrastrukture, posegi v progovni pas železniške proge na dani lokaciji niso dovoljeni, kar pomeni, da bi bilo treba načrtovano ureditev javne poti odmakniti iz progovnega pasu, kar pa ocenjujemo, da je tehnično težje izvedljivo, saj bi bila ureditev že na robu struge reke Save. Takšna ureditev bi predstavljala drago rešitev z izvedbo nasipov, podpornih zidov,... za katere na dani lokaciji, ki se nahaja na poplavnem območju, praktično ni možno pridobiti soglasja (pozitivnega mnenja) Direkcije RS za vode.

Občina Radovljica je za potrebe izdelave projektne dokumentacije, tako za izgradnjo navezovalne ceste na načrtovani podvoz pod železniško progo v območju naselja Zaloše kot tudi v območju naselja Ovsišje, naročila geološko geomehanske, geotehnične in hidrološko hidravlične raziskave terena, katerih izsledki so narekovali načrtovanje izvedbe obeh cestnih navezav na nova podvoza.

Na podlagi pridobljenih podatkov je bila na območju podvoza v Zalošah sprejeta tehnična rešitev, kjer je odvodnjavanje meteornih voda s površine načrtovane navezovalne ceste predvideno s pomočjo ponikanja meteornih voda oziroma preko ponikovalnice. Ponikanje meteornih voda na tem območju ni problematično, saj je iz raziskav razvidno, da se nivo podtalnice nahaja pod nivojem najnižje kote načrtovane navezovalne ceste. Raziskave izključujejo možnost poplavljanja podvoza zaradi poplavnih voda reke Save.

Na območju načrtovanega podvoza pod železniško progo na Ovsišah so izsledki raziskav narekovali »kesonsko« načrtovanje navezovalne ceste do novega podvoza in dvig najvišjega dela ceste nad nivo gladine poplavne vode Q100 (računska vrednost stoletnih voda), na obeh straneh podvoza. S »kesonskim« načinom izvedbe (gradnja t.i. banje iz vodonepropustnega betona) bo preprečeno vdiranje podtalnice in poplavnih voda reke Lipnice in Save v načrtovani podvoz. Odvodnjavanje meteornih voda iz podvoza je predvideno s pomočjo prečrpavanja vode v reko Lipnica, za kar bo v sklopu navezovalne ceste zgrajeno črpališče z dvema črpalkama.

Pobudo in vprašanja smo posredovali tudi predsedniku Odbora za urejanje prostora in varstvo okolja.



Mag. Borut Bezjak l.r.
Vodja Oddelka za infrastrukturo, okolje,
prostor in investicije



OBČINA RADOVLJICA OBČINSKA UPRAVA

Gorenjska cesta 19, 4240 Radovljica, tel.: 04 537 23 00, faks: 04 531 46 84
www.radovljica.si, e-naslov: obcina.radovljica@radovljica.si

Datum: 21.9.2020

ODGOVORI NA USTNA VPRAŠANJA IN POBUDE

Na podlagi drugega odstavka 31. člena Statuta Občine Radovljica je župan za odgovor na vprašanja in pobude, zastavljene ustno na 12. seji, zadolžil občinsko upravo.

- **Vprašanja svetnika Gorazda Fajfarja** glede odvetniških stroškov: koliko je nastalo poravnjav, odškodnin, izvensodnih poravnjav..., v katerih konkretnih zadevah, ter kdaj in koliko je občina za to plačala v obdobju 2010-2020, za vsako leto posebej. Glede na to, da se porablja za odvetniške zadeve ogromna sredstva, ga zanima, koliko tožb so vložili, v koliko tožbah so zastopali v imenu Občine Radovljica, v koliko tožbah so zastopali, ko je bila občina tožena, koliko pravnih mnenj so podali za občino in koliko prijav so v imenu občine podali na posamezne inštitucije ter na katere. Mišljene so vse prijave, ki so jih vložili v imenu občine.

Odgovor občinske uprave: Odvetniška pisarna Šlibar Mulej d.o.o. Občino Radovljica zastopa v vseh pravnih, upravnih, izvršilnih in stečajnih zadevah ter v večini nepravdnih zadev. Trenutno v pisarni vodijo 260 odprtih zadev, velika večina od teh je postopkov izvršb zoper dolžnike in prijave terjatev v stečajnih postopkih zoper pravne ali fizične osebe. Odprtih pravnih zadev je trenutno 33, nepravdnih 13, predpravdnih zadev 15 in upravnih postopkov (upravno sodišče, upravne zadeve na UE) 9. Odvetniška pisarna je v imenu občine vložila tudi 1 prijavo na Komisijo za preprečevanje korupcije in 1 prijavo na Okrožno državno tožilstvo v Kranju. Zaradi zagotavljanja varstva osebnih podatkov občinski svetniki po predhodnem dogovoru z občinsko upravo lahko vpogledajo v seznam vseh odprtih zadev.

Občina Radovljica je v več pravnih zadevah sklenila sodno ali izvensodno poravnavo, in sicer:

Znesek €	Datum plačila	Opis
12.035,00	31.03.2014	odškodnina po poravnavi 1.del / nemožnost uporabe zemljišča v Lescah zaradi denacionalizacije
12.035,00	30.01.2015	odškodnina po poravnavi 2.del / nemožnost uporabe zemljišča v Lescah zaradi denacionalizacije
25.000,00	22.05.2014	sodna poravnava SGP Slovenija ceste / letališka steza ALC Lesce
28.000,00	11.11.2015	izvensodna poravnava/ letališka steza ALC Lesce
/	9.9.2016	sodna poravnava / izročitev manjkajoče dokumentacije po obnovi Vrta Brezje
111.735,00	31.3.2017	sodna poravnava / 1. del kupnine za zemljišče v območju kopališča in avtokampa
111.735,00	31.1.2018	sodna poravnava / 2. del kupnine za zemljišče v območju kopališča in avtokampa
4.000,00	24.11.2017	izredna odpoved Pogodbe o zaposlitvi - kršitev pogodbenih obveznosti / pravdni stroški
23.998,30	08.01.2018	izredna odpoved Pogodbe o zaposlitvi - kršitev pogodbenih obveznosti / plača
/	Januar 2018	Prenos zgrajene komunalne opreme na območju Plana v Lescah
27.309,06	25.04.2018	sodna poravnava - stroški iz naslova vzdrževanja občinskih stanovanj

27.309,06	25.04.2018	sodna poravnava - prihodki iz naslova najemnin za občinska stanovanja
157.274,99		prijavljeno v stečajno maso iz naslova najemnin in vzdrževanja občinskih stanovanj
26.148,68	10.05.2018	sporazum o prenehanju služnostne pravice, izvršilni stroški, stroški postopka / Cesta za Verigo
22.335,83	13.06.2018	končni obračun del / nova Vovkova hiša v Lescah
16.616,00	01.04.2019	plačilo po cesijski pogodbi, pravdni stroški / Vurnikov trg

Poleg pravnega zastopanja pred sodišči in upravnimi organi odvetniška pisarna skladno z določili pogodbe v okviru pavšalnega mesečnega zneska mora nuditi tudi storitve ustnega in pisnega pravnega svetovanja v vseh zadevah, zato pravna mnenja in stališča, ki so večkrat podana zgolj telefonsko, niso posebej evidentirana.

- **Pobuda svetnice Neže Mezeg** občini oz. športni zvezi, ki je prejela denar za izvedbo programov, naj poskuša te programe tudi izpeljati, vsaj jeseni, če ne prej. Škoda se ji zdi, da bi 150 predšolskih otrok zamudilo priložnost, da bi se naučili plavati.

Odgovor občinske uprave: Programi učenja plavanja se za 2. in 3. razrede osnovnih šol izvajajo jeseni, za predšolske otroke in 1. razrede pa spomladi. Zaradi razmer, ki so posledica epidemije covid-19, letos spomladi programa za mlajše otroke ni bilo mogoče izvesti, bo pa program za spomladanske prvošolce (zdaj drugošolce) izveden jeseni 2020, za spomladanske predšolske otroke (zdaj prvošolce) pa predvidoma spomladi 2021. Navedeni predšolski otroci tako kljub delno okrnjenemu programu ne bodo zamudili priložnosti, da bi se naučili plavati. Ne glede na to izvajalci skupaj z vzgojno-izobraževalnimi zavodi iščejo možnosti nadomestitve izpadlega programa, ki pa so zelo odvisne od različnih dejavnikov (prevozi, šolski urniki, trajanje programa, ki ima pri majhnih otrocih svoje omejitve, zdravstvene omejitve zaradi covid-19...).

- **Pobuda svetnice Neže Mezeg**, občini in Komunalni Radovljica, d.o.o., naj se čistilna akcija, ki zaradi koronavirusa spomladi ni bila izvedena, izvede v poletnem ali jesenskem obdobju

Odgovor občinske uprave: Glede na epidemiološko situacijo občinska uprava krajevnih skupnosti in drugih organizacij ni pozvala k izvedbi organizirane akcije Očistimo našo občino. So pa nekateri organizatorji čistilne akcije izvedli že spomladi v lastni režiji.

- **Pobuda svetnika Andreja Potočnika** za postavitev dveh ležečih policajev na cesti Češnjica – Rovte v naselju Češnjica od hišne številke 1 do ovinka

Odgovor občinske uprave: Za izboljšanje prometne varnosti na lokalni cesti oznake LC 348091 "Češnjiški most-Njivice", med stanovanjskimi objekti h.š. Češnjica pri Kropi 1 in 17, bosta s strani upravljavca ceste, v primeru dopustnih pogojev, umeščeni dve začasni začasni napravi za umirjanje prometa (montažni hitrostni grbini).



Alenka Langus l.r.
Direktorica občinske uprave



OBČINA RADOVLJICA
ŽUPAN

Gorenjska cesta 19, 4240 Radovljica, tel.: 04 537 23 00, faks: 04 531 46 84
www.radovljica.si, e-naslov: obcina.radovljica@radovljica.si

Datum: 15.9.2020

OBČINSKI SVET
OBČINE RADOVLJICA

Zadeva: INFORMACIJA O POLLETNEM POROČILU O IZVRŠEVANJU PRORAČUNA OBČINE RADOVLJICA ZA LETO 2020 IN POROČILO O PRERAZPOREDITVI PRORAČUNSKIH SREDSTEV ZA OBDOBJE OD 01.01.2020 DO 30.06.2020

V skladu z določbami 63. člena Zakona o javnih financah (Ur. l. RS, št. 11/11-UPB4 in spremembe), 31. in 103. člena Statuta Občine Radovljica (DN UO, št. 188/14) ter 7. člena Odloka o proračunu Občine Radovljica za leto 2020 (DN UO, št. 254/19 in 268/20), kjer je določeno, da župan poroča občinskemu svetu o izvrševanju proračuna in o prerazporeditvi proračunskih sredstev v prvem polletju leta 2020, so gradivo prejeli svetniki Občinskega sveta Občine Radovljica po elektronski pošti dne 31.07.2020 na svoj e-naslov.

Gradivo vsebuje poročilo o realizaciji prejemkov, izdatkov, presežku ali primanjkljaju, zadolževanju, podatke o vključitvi novih obveznosti v proračun, prenosu namenskih sredstev iz proračuna preteklega leta, plačilu neporavnanih obveznosti iz preteklih let, prerazporejanju proračunskih sredstev, uporabi sredstev proračunske rezerve, razlago glavnih odstopanj v primerjavi s sprejetim proračunom in predlog potrebnih ukrepov.

Priloženo je bilo tudi Poročilo o prerazporeditvi sredstev po sklepu župana za obdobje od 1.1. do 30.6.2020 med proračunskimi postavkami in Poročilo o prerazporeditvi sredstev po sklepu župana za obdobje od 1.1. do 30.6.2020 znotraj proračunskih postavk.

Po vsebini je gradivo enako kot pretekla leta.

Pripravila:
Maja Stanojević, vodja
Referata za finance in proračun



Ciril Globočnik l.r.
Župan



OBČINA RADOVLJICA
ŽUPAN

Gorenjska cesta 19, 4240 Radovljica, tel.: 04 537 23 00, faks: 04 531 46 84
www.radovljica.si, e-naslov: obcina.radovljica@radovljica.si

Datum: 21.9.2020

OBČINSKI SVET
OBČINE RADOVLJICA

Zadeva: **OBVESTILO O SKLEPIH SVETA USTANOVITELJIC**
****KNJIŽNICE A. T. LINHARTA RADOVLJICA****

11. člen Odloka o ustanovitvi javnega zavoda Knjižnica Antona Tomaža Linharta Radovljica (DN UO, št. 128/2010 in spremembe) določa, da je skupni organ za izvrševanje ustanoviteljskih pravic občin in za usklajevanje odločitev občin v zvezi z zagotavljanjem javne službe knjižnične dejavnosti *Svet ustanoviteljic*, ki ga sestavljajo župani občin ustanoviteljic zavoda (Bled, Bohinj, Gorje, Radovljica). Skladno s 13. členom navedenega odloka Svet ustanoviteljic o odločitvah obvešča občinske svete ustanoviteljic.

Občinski svet Občine Radovljica obveščamo, da so bili na 11. seji Sveta ustanoviteljic Knjižnice A. T. Linharta Radovljica, ki je bila 1.9.2020, sprejeti naslednji sklepi:

1. *Svet ustanoviteljic Knjižnice A. T. Linharta sprejme poročilo o poslovanju Knjižnice A. T. Linharta Radovljica za obdobje od 1.1. do 31.12.2019.*
2. *Svet ustanoviteljic Knjižnice A. T. Linharta daje soglasje k določitvi delovne uspešnosti direktorice Knjižnice A. T. Linharta za leto 2019 v višini 94 odstotnih točk.*
3. *Svet ustanoviteljic Knjižnice A. T. Linharta daje soglasje k Poslovnemu in finančnemu načrtu Knjižnice A. T. Linharta Radovljica za leto 2020.*
4. *Svet ustanoviteljic Knjižnice A. T. Linharta daje soglasje k Strateškemu načrtu Knjižnice A. T. Linharta Radovljica za obdobje 2020-2024.*

Gradivo in zapisnik 11. seje Sveta ustanoviteljic se hranita in sta na vpogled na Oddelku za družbene dejavnosti Občine Radovljica.

Pripravila:
Tanja Pogačnik, vodja
Oddelka za družbene dejavnosti



Ciril Globočnik l.r.
Župan



OBČINA RADOVLJICA
ŽUPAN

Gorenjska cesta 19, 4240 Radovljica, tel.: 04 537 23 00, faks: 04 531 46 84

www.radovljica.si, e-naslov: obcina.radovljica@radovljica.si

Datum: 18.9.2020

OBČINSKI SVET
OBČINE RADOVLJICA

ZADEVA: INFORMACIJA O OPRAVLJENIH AKTIVNOSTIH

Občinski svet Občine Radovljica je na 12. seji pod točko XIII obravnaval problematiko Doma dr. Janka Benedika Radovljica. V zvezi z navedeno točko dnevnega reda posredujemo informacijo o opravljenih aktivnostih.

Župan Ciril Globočnik se je 26.8.2020 sestal z državnim sekretarjem na Ministrstvu za delo, družino, socialne zadeve in enake možnosti Cvetom Uršičem. Državni sekretar je v pogovoru zagotovil, da bo v Domu dr. Janka Benedika Radovljica opravljen notranji finančni nadzor. Kot smo bili seznanjeni, nadzor poteka, poročilo bo izdelano po opravljenem nadzoru.

Pripravila:
Mojca Ahčin
Višja svetovalka za družbene dejavnosti



Ciril Globočnik l.r.
Župan



OBČINA RADOVLJICA ŽUPAN

Gorenjska cesta 19, 4240 Radovljica, tel.: 04 537 23 00, faks: 04 531 46 84
www.radovljica.si, e-naslov: obcina.radovljica@radovljica.si

Datum: 21.9.2020

OBČINSKI SVET
OBČINE RADOVLJICA

ZADEVA: INFORMACIJA O UREDITVI SLEPE ULICE NA GRADNIKOVI CESTI V RADOVLJICI

Občinska uprava je na podlagi Zakona o lokalni samoupravi, Statuta občine Radovljica in Zakona o cestah ter Odloka o občinskih cestah, v upravni zadevi urejanja prometa, talne in vertikalne signalizacije, po uradni dolžnosti, dne 19.5.2020 izdala odločbo št. 3711-0101/2020 za spremembo prometne ureditve, t.j. za ureditev slepe ulice na delu Gradnikove ceste v Radovljici, s katero je bilo v območju stanovanjskega objekta h.š. Gradnikova cesta 9 c fizično onemogočeno prehajanje motornih vozil.

Dne 29.7.2020 smo prejeli poziv Civilne iniciative Gradnikova cesta za odpravo navedene slepe ulice in povrnitev tamkajšnje prometne ureditve v prvotno stanje.

Dne 11.8.2020 je bil izveden skupni sestanek s predsednikom KS Radovljica in predstavniki Civilne iniciative Gradnikova cesta, ki so predstavili odklonilna stališča do spremenjene prometne ureditve.

V časovnih obdobjih med 14.8.2020 in 28.8.2020 so se na Gradnikovi cesti (v vplivnem območju urejene slepe ceste) ter na Ulici Staneta Žagarja izvajale enotedenske meritve hitrosti vozil in prometnih obremenitev.

Dne 26.8.2020 smo po elektronski pošti prejeli zahtevo članov občinskega sveta Jerneja Kolmana, Andreja Potočnika, Aljoše Škufca, Brede Poličar, Maksimiljana Kalana, Vojke Jesenko, Simona Resmana, Tine Mrak in Sandre Zadnikar za sklic izredne seje občinskega sveta za obravnavo predloga sklepa o odstranitvi zapore na Gradnikovi cesti v Radovljici.

Pobudnikom smo 2.9.2020 sporočili, da je občinska uprava 1.9.2020 izdala odločbo, s katero se odpravi ureditev slepe ulice na obravnavanem odseku Gradnikove ceste. Glede na prejete pobude z nasprotovanjem uvedbi slepe ulice na Gradnikovi cesti smo se z občinsko upravo odločili, da po odpravi te prometne ureditve izvedemo štetje prometa (primerjalne meritve hitrosti vozil in prometnih obremenitev) in izdelamo primerjalno analizo prometnih tokov na območnih prometnicah, ki bo podlaga za nadaljnje odločitve glede prometne ureditve na tem območju. V obrazložitvi odločbe je navedeno, da bodo trenutna prometna signalizacija in povozni stebrički odstranjeni po pravnomočnosti te odločbe in najkasneje do 1.10.2020. V odgovoru na zahtevo za sklic izredne seje smo glede na izdano odločbo navedli, da ni razlogov za obravnavo predloga sklepa o odstranitvi zapore na Gradnikovi cesti v Radovljici na seji občinskega sveta oziroma za sklic izredne seje občinskega sveta.

Dne 9.9.2020 je bila zoper izdano odločbo vložena pritožba, v kateri pritožniki navajajo razloge za ohranitev ureditve slepe ulice ter odpravo odločbe za povrnitev prvotne prometne ureditve. Sočasno so pritožniki vložili zahtevo za vročitev odločbe z dne 1.9.2020 in priglasitev udeležbe v postopku. Odločba bo dokončna in lahko izvršljiva po odločitvi o pritožbi, ki še ni izdana.

Zatem smo na skupni pogovor povabili predsednika KS Radovljica, predstavnike Civilne iniciative Gradnikova ter predstavnike zagovornikov izvedene prometne ureditve, t.j. pritožnikov na izdano odločbo št. 3711-0146/2020 z dne 1.9.2020. Sestali smo se 16.9.2020, predstavljena so bila stališča ter izkustva, vezana na spremenjeno prometno ureditev. Civilna iniciativa Gradnikova, predsednik KS Radovljica pa tudi predstavniki zagovornikov so občinski upravi naknadno podali alternativne variantne predloge rešitev območne prometne ureditve.

Občinskemu svetu bomo na naslednjih sejah poročali o odločitvi glede prejete pritožbe, štetju vozil in meritvah hitrosti in bodočih odločitvah glede prometne ureditve na tem območju.

Pripravil:

Marko Bajec, višji svetovalec za promet,
prometno infrastrukturo in komunikacije



Ciril Globočnik l.r.
Župan